

Федеральная служба государственной статистики
Территориальный орган Федеральной службы государственной статистики
по Республике Бурятия

Методологические пояснения

«Протяженность автомобильных дорог общего пользования»



АВТОМОБИЛЬНАЯ ДОРОГА – объект транспортной инфраструктуры, предназначенный для движения транспортных средств и включающий в себя земельные участки в границах полосы отвода автомобильной дороги и расположенные на них или под ними конструктивные элементы (дорожное полотно, дорожное покрытие и подобные элементы) и дорожные сооружения, являющиеся ее технологической частью - защитные дорожные сооружения, искусственные дорожные сооружения, производственные объекты, элементы обустройства автомобильных дорог.

Федеральный закон от 8 ноября 2007 № 257 - ФЗ
«Об автомобильных дорогах и о дорожной деятельности в Российской Федерации и о внесении изменений в отдельные законодательные акты Российской Федерации»

**В зависимости от вида
разрешенного использования**



автомобильные дороги необщего пользования
автомобильные дороги общего пользования

АВТОМОБИЛЬНЫЕ ДОРОГИ НЕОБЩЕГО ПОЛЬЗОВАНИЯ - дороги, находящиеся на балансе юридических лиц - организаций всех видов экономической деятельности, включая организации сельского хозяйства, крестьянские (фермерские) хозяйства и их объединения, дороги необщего пользования местного значения, находящиеся в собственности муниципальных образований на основе вещного права (например, на балансе муниципального образования, в хозяйственном ведении, в оперативном управлении, в казне муниципального образования), используемые ими исключительно для своих собственных нужд, технологических и производственных целей.



АВТОМОБИЛЬНЫЕ ДОРОГИ ОБЩЕГО ПОЛЬЗОВАНИЯ -
 автомобильные дороги (кроме лесных и полевых
 дорог), предназначенные для движения транспортных
 средств неограниченного круга лиц.

**УЛИЦЫ ПОСЕЛЕНИЙ
 ОТНОСЯТСЯ К ДОРОГАМ
 ВНУТРИ НАСЕЛЕННОГО
 ПУНКТА И ИХ
 ПРОТЯЖЕННОСТЬ
 ВКЛЮЧАЕТСЯ В ОБЩУЮ
 ПРОТЯЖЕННОСТЬ
 АВТОМОБИЛЬНЫХ ДОРОГ**

ПЕРЕЧНИ ДОРОГ УТВЕРЖДАЮТСЯ

Дороги федерального значения
 (федеральная собственность)

**Правительством
 Российской Федерации**

**Дороги регионального или
 межмуниципального значения**
 (собственность субъектов Российской
 Федерации)

**высшим исполнительным
 органом государственной
 власти субъекта
 Российской Федерации**

Дороги местного значения
 (муниципальная собственность)

**органами местного
 самоуправления городских
 и сельских поселений,
 муниципальных районов,
 городских округов**



Протяженность автомобильной дороги исчисляется от начального населенного пункта до конечного населенного пункта или до Государственной границы Российской Федерации. Протяженность автомобильной дороги в границах населенного пункта исчисляется от начальной точки до конечной точки автомобильной дороги **по ее центральной оси.**

ТИПЫ ПОКРЫТИЯ ДОРОГИ

Твердое покрытие автомобильной дороги - это усовершенствованное покрытие (цементобетонное, асфальтобетонное, из щебня и гравия, обработанных вяжущими материалами) и покрытие переходного типа (из щебня и гравия (шлака), не обработанных вяжущими материалами, каменные мостовые; из грунтов и местных малопрочных материалов, обработанных вяжущими материалами).

Грунтовая дорога - это автомобильная дорога, не имеющая твердого покрытия.

Из общей протяженности дорог выделяется протяженность автомобильных дорог, **не отвечающих нормативным требованиям.** При этом руководствуются требованиями ГОСТ Р 50597-93 «Автомобильные дороги и улицы. Требования к эксплуатационному состоянию, допустимому по условиям обеспечения безопасности дорожного движения» с учетом ОДН 218.0.006-2002 «Правила диагностики и оценки состояния автомобильных дорог», утвержденными распоряжением Министерства транспорта Российской Федерации от 03.10.2002 № ИС-840-р, и Сводом правил «Проектирование и строительство автомобильных дорог с низкой интенсивностью движения» (СП 243.1326000.2015), утвержденным приказом Министерства транспорта Российской Федерации от 30.09.2015 № 291.

ИСТОЧНИКИ СТАТИСТИЧЕСКОЙ ИНФОРМАЦИИ

форма

- № 1-ДГ «Сведения об автомобильных дорогах общего пользования и сооружениях на них федерального, регионального или межмуниципального значения»

пред-
ставляют

- органы управления дорожным хозяйством или юридические лица, ими уполномоченные (включая Государственную компанию «Российские автомобильные дороги»)

в адрес

- Федерального дорожного агентства (Росавтодор)

форма

- № 3-ДГ (мо) «Сведения об автомобильных дорогах общего пользования местного значения и искусственных сооружениях на них»

пред-
ставляют

- органы местного самоуправления муниципальных образований

в адрес

- Территориального органа Федеральной службы государственной статистики в субъекте Российской Федерации



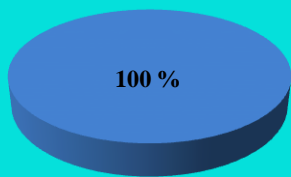
СТАТИСТИЧЕСКИЕ ПОКАЗАТЕЛИ ПО ДОРОЖНОМУ ХОЗЯЙСТВУ

Протяженность автомобильных дорог Республики Бурятия (на конец года; километров)

	2017	2018	2019
Автомобильные дороги общего пользования, всего	14840,1	14770,3	14775,3
в том числе:			
федерального значения	835,8	824,5	824,8
регионального или межмуниципального значения	3591,0	3602,0	3601,1
местного значения	10413,3	10343,8	10349,4

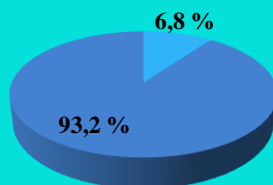
Доли автомобильных дорог Республики Бурятия по типам покрытия (на конец 2019 года; в процентах)

Федерального значения



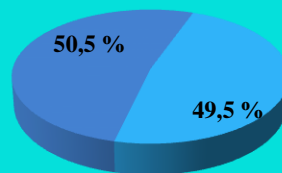
■ дороги с твердым покрытием

Регионального и межмуниципального значения



■ грунтовые дороги
■ дороги с твердым покрытием

Местного значения



■ грунтовые дороги
■ дороги с твердым покрытием

